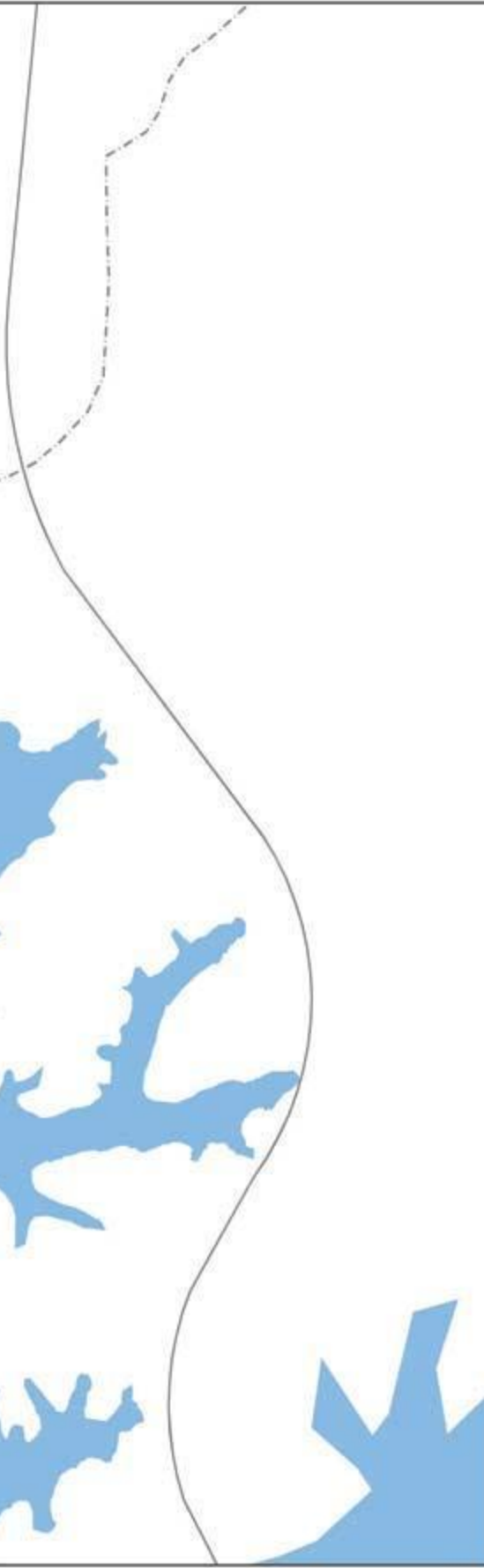



**LEGENDA**


- Limite do Município de São Paulo
- Limite das Subprefeituras
- Limite dos Municípios Vizinhos de São Paulo
- Rodovias
- Sistema Viário Estrutural
- Ferrovias
- Hidrografia
- Zona Especial de Preservação (ZEP)
- Parques e Áreas Municipais
- Referência Urbana
- C-06 Cemitério
- E-08 Clube Esportivo Social
- E-09 Clube de Campo
- ▲ Terminal Intermodal Existente
- ▲ Terminal Intermodal 2006
- ▲ Terminal Intermodal 2012
- Estação de Transferência 2006
- Estação de Transferência 2012
- Estação de Metrô Existente
- Estação de Metrô 2012
- ◆ Terminal Rodoviário Existente
- ◆ Terminal Rodoviário 2006
- ◆ Terminal Rodoviário 2012
- Estação CPTM 2006
- Estação CPTM 2012
- Implantação Linha CPTM 2006
- Corredor Metropolitano Existente (EMTU)
- Corredor Metropolitano (EMTU) 2012
- Passa Rápido Existente
- Passa Rápido 2006
- Passa Rápido 2012
- Programa Via Livre 2006
- Programa Via Livre 2012





**Prefeitura do Município de São Paulo**

**Secretaria Municipal de Planejamento Urbano**



NORTE

Subprefeitura

# SOCORRO

PLANO REGIONAL ESTRATÉGICO

REDE ESTRUTURAL DE TRANSPORTE PÚBLICO

## 03

Base digital: Mapa Oficial da Cidade - Geobg 2.1.2

Lei nº 13.885, de 25 de agosto de 2004

escala: 1:30 000  
data: 25/08/04